








Legende

-  Geltungsbereich der Verordnung
-  Blattnummer der Detailkarte
-  Gemarkungsgrenze
-  Gemeindegrenze
-  Staatsgrenze
-  Zwota Gemarkungsname
-  Klingenthal Gemeindegrenze

Übersichtskarte Detailkarten

der Verordnung der
Landesdirektion Sachsen
zur Festsetzung des Hochwasserentstehungsgebietes
"Zwota"
vom

Maßstab 1:21.000

0 0,5 1 1,5 Kilometer

Anlage 2

Diese Karte ist Bestandteil der Verordnung der Landesdirektion Sachsen zur Festsetzung des Hochwasserentstehungsgebietes "Zwota"

vom

GZ: DD42-8612/1688/4-2020/448800

Regina Kraushaar

Regina Kraushaar
Präsidentin

Geobasisdaten: DKT50, Staatsbetrieb Geobasisinformation und Vermessung Sachsen (GeoSN)
Geofachdaten: Landesdirektion Sachsen, Referat 42 C